Schutzgebühr 2 €

Wander- und Erlebnispfade

Heideregion Uelzen

LÜNEBURGER HEIDE
HEIDEREGION UELZEN

33 herrliche Wanderwege
und spannende Erlebnispfade
für die ganze Familie

www.heideregion-uelzen.de

Ankommen und entdecken

Wie fühlt es sich an, barfuß zu reisen?
Was weiß ein Comic-Schwein über Waldgeschichte?
Und wo ist eigentlich der Nixengrund?

Antworten auf diese und viele andere Fragen liefern Dir die zahlreichen Wander- und Erlebnispfade der Heideregion Uelzen. Sie führen durch Wälder und Heidelandschaften, an Flüssen entlang, durch einen Bach hindurch oder auch über einen See.

Erlebe die Natur und genieße die Stille der Lüneburger Heide. Erobere die einzigartige Landschaft und entdecke die Sehenswürdigkeiten und Ausflugsziele der Heideregion Uelzen.

Informationen zu geführten Wanderungen, zu allen Wanderwegen und GPS-Tracks zum Download findest Du auf unserer Website www.heideregion-uelzen.de.

Erlebnisreiches Wandern wünscht Dir das Team der

HeideRegion Uelzen e. V.

Impressum

Herausgeber: © HeideRegion Uelzen e. V.

Layout, Satz und Gesamtherstellung:
© Initia Medien und Verlag UG, Woltersburger Mühle 1, 29525 Uelzen

Karten: Jübermann-Verlag, Uelzen

Fotos: HeideRegion Uelzen e. V., Bad Bevensen Marketing GmbH, Markus Tiemann, Dominik Ketz, Kurverwaltung Bad Bodenteich, Lüneburger Heide GmbH, Tourismusverein Suderburger Land e. V., Urlaubsregion Ebstorf e. V., Hansestadt Uelzen, Oliver Huchthausen

Titelbild: Lüneburger Heide GmbH, Dominik Ketz

Für redaktionelle oder technische Irrtümer übernehmen Herausgeber und Verlag keine Haftung.

Uelzen, Februar 2023

Umweltfreundlicher Druck auf FSC zertifiziertem Papier.

Inhalt

Bad Bevensen
Romantische Sängershöh 4
Durch Wald und Felder 5
Schöne Aussicht 6
Rollstuhlwanderweg 7

Bad Bodenteich
Vierhundert-Wasser-Barfuß-Pfad 8
Naturerlebnispfad Bodenteicher Heide 9
Teicherlebnispfad 10
Naturerlebnispfad Seewiesen 11
Infopfad Kurpark am See 12

Bienenbüttel
Skulpturenpfad 13

Bohlsen
Golddörfer-Wanderweg 16

Ebstorf
Schöpfungsweg 17
Rundwanderweg Ahrensberg 18
Auferstehungs- und Inspirationsweg 19
Zwei Heideklöster und ein Pilgerweg 20
Rundwanderweg Wiesensee 21

Eimke
Eimke – Ellerndorfer Wacholderheide 24
Rundwanderweg Eimke-Wichtenbeck 25

Hösseringen
Waldgeschichtspfad Schooten 26
Wassererlebnispfad Hardautal 27
Turmwanderweg blau 28
Turmwanderweg gelb 29
Turmwanderweg rot 30
Turmwanderweg grün 31

Lintzel
Blauer Waldlehrpfad 34

Suhlendorf
Ilkenberg – der „Heilige Berg“ 35

Uelzen
Wildgatter im Stadtwald 36
Romantische Auenwanderung 37
Friedensweg 38
Historische Stätten an der Wipperau 39

Wieren/Könau
Naturerlebnispfad Esterauniederung 40

Fernwanderwege
Via Scandinavica 41
Fernwanderweg E6 42

Wegmarkierung (Tour 5)

↔ 6,5 km

ca. 2 Std.

Bad Bevensen
Alter Mühlenweg, ggü. Hotel Fährhaus

Romantische Sängershöh

Entdecke die idyllische Tallandschaft der Ilmenau, gesäumt von Laub- und Nadelwaldungen.

Der Rundweg führt über die Anhöhen entlang der Ilmenau und durch den romantischen „Nixengrund". Bei der „Sängershöh" lädt eine Schutzhütte mit herrlichem Steiluferblick in das Tal des Heideflusses zur beschaulichen Rast ein.

Vorbei an Pferdekoppeln und dem Kloster Medingen verläuft der Weg zurück zum Ausgangspunkt.

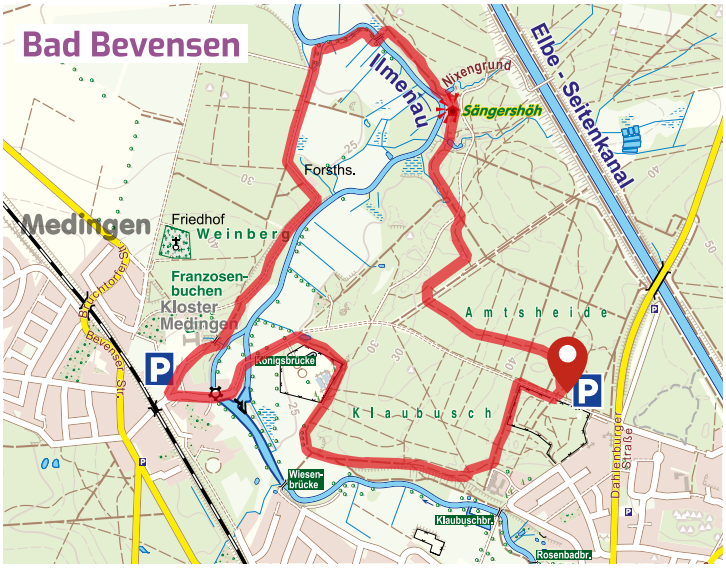

Durch Wald und Felder

Eine abwechslungsreiche Tour durch den Stadtforst, vorbei an weiten Feldern bis in die kleine, idyllische Ortschaft Medingen.

Die Rundtour führt auf bequem begehbaren, ebenen Waldwegen durch den mit Buchen und Eichen bewachsenen Stadtforst „Rießel".

Vorbei an fruchtbaren Ackerlandschaften und weiten Feldern geht es entlang der Bahnlinie bis nach Medingen.

Ein Besuch mit Führung durch das Kloster Medingen ist sehr empfehlenswert. Es zählt zu den sechs berühmten „Lüneburger Klöstern", die sich seit dem Mittelalter bis heute erhalten haben.

Wegmarkierung (Tour 7)

↔ 8,7 km

ca. 3 Std.

Bad Bevensen
Wanderparkplatz Ebstorfer Str./Waldstr.

Wegmarkierung (Tour 8)

↔ 9,6 km

ca. 2:45 Std.

Bad Bevensen
Alter Mühlenweg, ggü. Hotel Fährhaus

Schöne Aussicht

Auf der Rundtour passieren Wanderer die landschaftlichen Besonderheiten der Region wie Heidefläche, Kanal und Kurpark.

Der erste Teil des Weges führt durch das Waldgebiet Amtsheide, eines der vier Waldgebiete rund um Bad Bevensen. Von dort aus geht es entlang des Elbe-Seitenkanals in die Klein Bünstorfer Heide. Die ca. 15 ha große Heidefläche ist mit 59 unter Wald und Heide erhaltenen Gräbern eines der größten Hügelgräberfelder der Lüneburger Heide. Durch den weitläufigen Kurpark und das Tal der Ilmenau geht es zurück zum Ausgangspunkt.

Unterwegs laden Ruhebänke zum Blick in die abwechslungsreiche Landschaft ein.

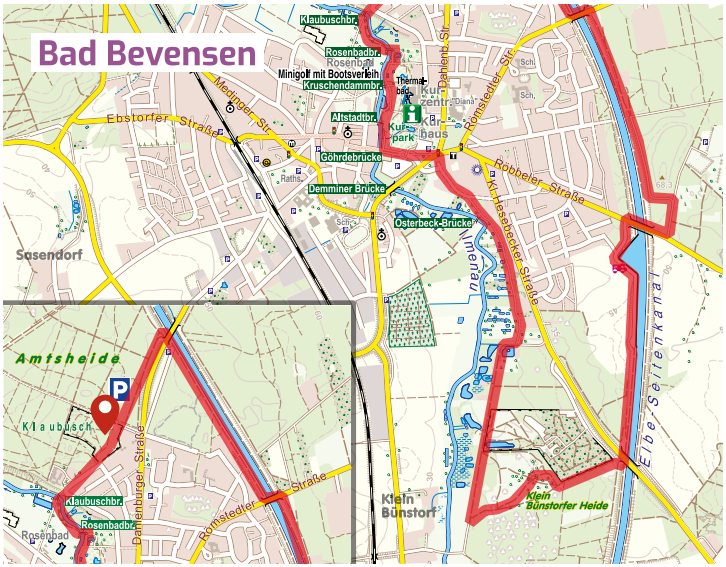

Rollstuhlwanderweg

Auf einer Bank mitten im Wald sitzen, die gute Luft einatmen, einfach mal einen Waldspaziergang machen – dies alles ist nicht selbstverständlich für Menschen, die im Rollstuhl sitzen oder die eine Gehbehinderung haben.

In Bad Bevensen ist das anders. In unmittelbarer Nähe des barrierefreien Heidehotels gibt es einen Wanderweg, auf dem auch Rollstuhlfahrende oder Gäste mit Rollator mitten in den Wald gelangen. Viele Bänke bieten unterwegs die Möglichkeit zum Ausruhen.

Der ansprechend gestaltete Weg schlängelt sich direkt vom Heidehotel durch den Wald bis zum Elbe-Seitenkanal, wo man große Frachtschiffe beobachten kann.

Rundweg

Wegmarkierung

↔ 700 m

ca. 0:30 Std.

Bad Bevensen
Heidehotel, Alter Mühlenweg 7

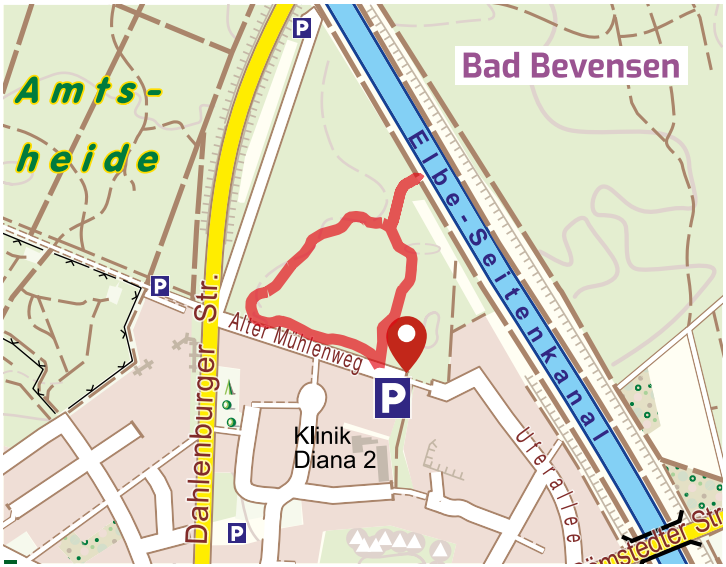

Wegmarkierung

↔ 400 m

ca. 0:45 Std.

Bad Bodenteich
Burg Bodenteich

Vierhundert-Wasser-Barfuß-Pfad

Auf dem Pfad zwischen ehemaliger Wasserburg und Robin-Hood-Castell in Bad Bodenteich lässt sich mit bloßen Füßen nachempfinden, wie „Schuhlose“ im Mittelalter reisten.

Während man barfuß auf verschiedenen Untergründen läuft, erfährt man durch Infotafeln entlang des Pfades Interessantes zur Geschichte von Gesundheit und Hygiene. Ein anregendes und gleichzeitig lehrreiches Sinnerlebnis!

Wendepunkt ist das Robin-Hood-Castell, ein Nachbau einer mittelalterlichen Holzringburg mit einer Spielaktionsfläche. Benutzung auf Anfrage.

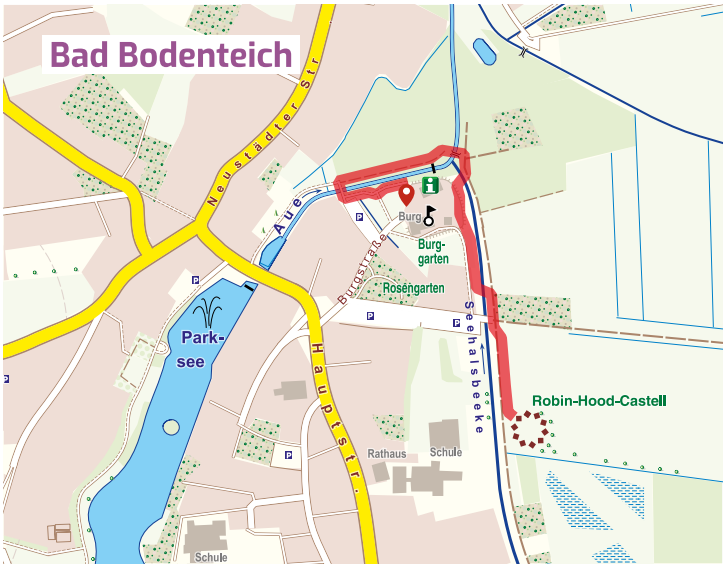

Naturerlebnispfad Bodenteicher Heide

Am schönsten ist die Heide, wenn sie im Spätsommer im prächtigen Lila erblüht. Aber auch im Jahresverlauf bietet sie eine beeindruckende Kulisse.

Der Naturlehrpfad bringt Besuchenden diese besondere Kulturlandschaft der norddeutschen Tiefebene nahe, informiert über den Naturraum, seine Pflanzen und Tiere.

Der kurze Rundweg führt um die Bodenteicher Heide am Schwarzen Berg, vorbei an einem Schafstall, Lönsstein sowie Bienen- und Wildbienenstand. Die lange Variante verläuft durch Kiefernforst und überwiegend auf sandigem Waldboden von der Fläche am Schwarzen Berg in die Heidefläche „Muna“.

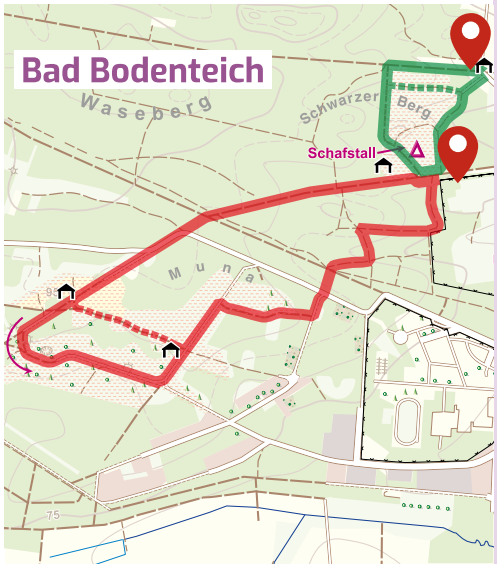

Heidewanderweg Schwarzer Berg

Heidewanderweg MUNA

Wegmarkierungen

↔ Grüne Strecke: „Schwarzer Berg“: 1,4 km
Rote Strecke: „Muna“: 4 km

Grüne Strecke: „Schwarzer Berg“: ca. 0:40 Std.
Rote Strecke: „Muna“: ca. 1:50 Std.

Bad Bodenteich

Grüne Strecke „Schwarzer Berg“: Wanderparkplatz
Rote Strecke „Muna“: Waldweg am Campingplatz, Celler Weg

Grüne Strecke „Schwarzer Berg“

Rote Strecke „Muna“

Nicht ausgeschildert

↔ 2,3 km

ca. 1:30 Std.

Bad Bodenteich
Gartenstraße, Bootsanleger Freizeitanlage

Teicherlebnispfad

Auf der Kanutour im Kurpark am See kannst Du am, auf und im Wasser teils seltene Tiere und Pflanzen beobachten.

Eine besondere Erfahrung – ganz ohne nass zu werden: Mit Hilfe von „Unterwasser-Guckkästen" lässt sich an ausgewählten Stellen Interessantes entdecken. Zusätzlich informieren schwimmende Schilder über Flora und Fauna des Gewässers und geben praktische Paddeltipps.

Die Parkanlage im Ortszentrum Bad Bodenteichs bietet unzählige Freizeitangebote wie den Drachen-Spielpark, den Tretbootverleih an der Seeparkterrasse sowie die Möglichkeit, Minigolf und Crossgolf zu spielen.

Naturerlebnispfad Seewiesen

Spannende Informationen zu einer vom Menschen geprägten Landschaft und Natur gibt es auf dieser Wanderung zu entdecken.

Der Naturerlebnisweg verläuft mitten durch einen ehemaligen See und entlang des früheren Ufers. Beim Gehen spürt man an einigen Stellen den federnden Grund deutlich durch das bis zu zwölf Meter dicke Niedermoor im Untergrund.

Seltene Pflanzen und Tiere bevölkern diesen besonderen Lebensraum, der mit seinem 4,5 qkm umfassenden Wiesengebiet zu den größten dieser Art in Nordostniedersachsen gehört.

Naturerlebnispfad Seewiesen

Wegmarkierung

↔ 7,3 km

ca. 2 Std.

Bad Bodenteich
Burg Bodenteich

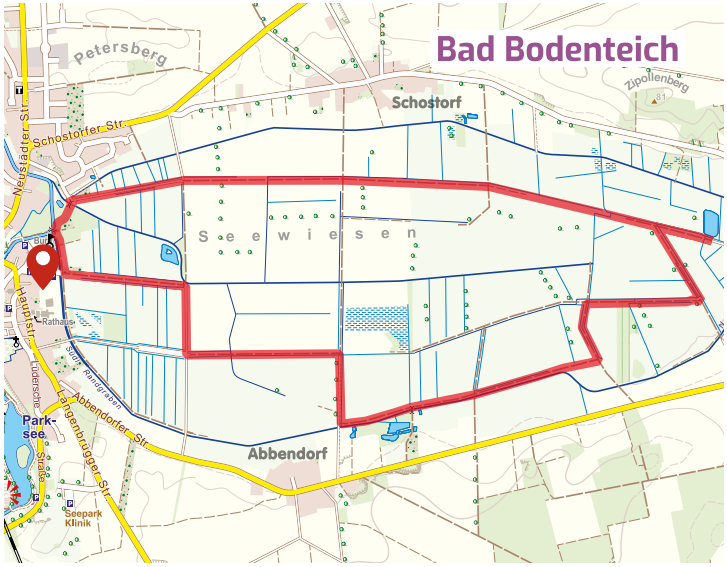

Wegmarkierung

Rote Route: 3 km
Grüne Route: 1,8 km

Rote Route: ca. 0:50 Std.
Grüne Route: ca. 0:30 Std.

Bad Bodenteich
Ortszentrum

Infopfad Kurpark am See

Der 20 ha große Kurpark am See mit seiner 8 ha großen Wasserfläche liegt im Zentrum des Fleckens Bad Bodenteich.

Es gibt zwei Varianten, den See zu umwandern: Die lange Variante führt auf gepflastertem Weg an der Seeparkterrasse und den Kneippeinrichtungen vorbei. Links abbiegend geht es über die erste Holzbrücke und dem wassergebundenen Kiesweg folgend um alle drei Seen. Bei der kürzeren Variante wird die Strecke über die zweite Holzbrücke abgekürzt, sodass nur der erste und zweite See umwandert wird.

Ein „Dendrologischer Pfad" entlang des Weges informiert über besondere Baumarten und ihre außergewöhnlichen Eigenschaften.

Skulpturenpfad

Geleitet von dem Motiv „Leben am Fluss – zwischen Bewegung und Ruhe" haben elf Künstlerinnen und Künstler entlang der Ilmenau Skulpturen in die Landschaft eingefügt.

Der Skulpturenpfad führt durch den landschaftlich schönen Naturraum des Heideflusses Ilmenau. Immer wieder erblickt man Skulpturen, die sich wunderbar in die Landschaft eingegliedert haben.

Von Holz bis Stein und Metall bis Kunststoff – die Materialien der Skulpturen sind ganz unterschiedlich, ebenso wie die Menschen, die sie schufen. Der Skulpturenpfad lädt dazu ein, Kunst und Natur in einer hervorragenden Symbiose zu erleben.

Wegmarkierung

4,7 km

ca. 1:25 Std.

Bienenbüttel
Kanuanleger Niendorfer Straße

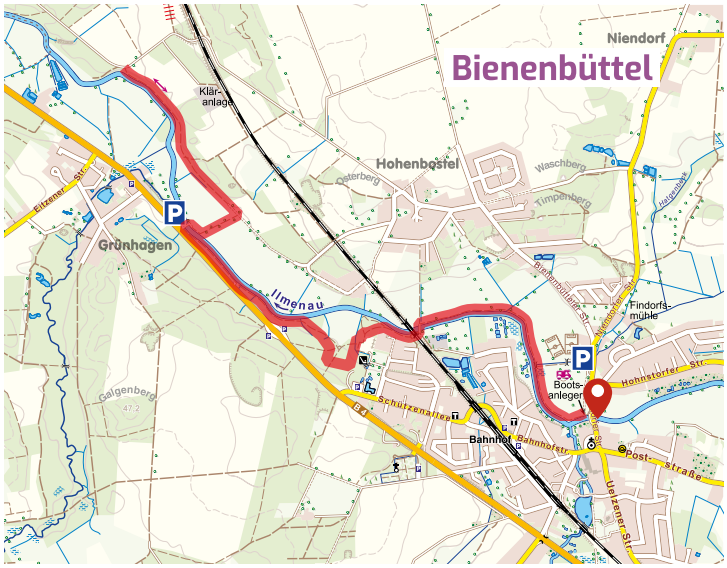

Wann besuchen Sie uns?

Nach der Tour ist vor der Entspannung

Eine wohltuende Massage in unserem Spa & Vital Center lockert die Muskulatur für den nächsten Ausflug.

Tel.: 05821 5776
www.jod-sole-therme.de

JOD·SOLE THERME BAD BEVENSEN

Wunderschön unter hohen Bäumen:
Ein Café, ein Bistro und (fast) immer geöffnet!

- Täglich Frühstücksbuffet
- frischer Mittagstisch
- Kaffee, Kuchen & Imbiss
- NaturFreiBad & NaturSpielplatz
- Kanuvermietung und -touren

Täglich geöffnet von 7.30-20 Uhr (ohne Anmeldung)

Uhlenköper-Camp
Zelten • Baden • Paddeln

Festplatzweg 11, 29525 Uelzen • Tel. (0581) 73044
info@uhlenkoeper-camp.de • uhlenkoeper-camp.de

VitalMarkt Uelzen
Mein Wochenmarkt

Genussbummeln in der Hansestadt Uelzen

Mittwoch und Samstag
von 7 bis 14 Uhr
im Herzen der Stadt!

Gastronomie · Verkauf · Obsthof

Einkaufen, entspannen, genießen – das Ziel für Ihren Ausflug!

- „Tätendorfer Frühstück“
- Mittagstisch mit regionalen Spezialitäten
- hausgebackene Kuchen und Torten
- frisches Obst und Gemüse der Saison
- Apfelsäfte aus eigener Herstellung
- Konfitüren, Wurst, Käse, Weine, Spirituosen u.v.m.

Obstscheune Tätendorf
Uelzener Chaussee 4 | 29576 Barum/OT Tätendorf
Tel. 05806 1247 | Öffnungszeiten: tägl. 9 bis 18 Uhr
Verkauf an gesetzlichen Feiertagen geschlossen.

Wegmarkierung

↔ 12,8 km

ca. 3:35 Std.

Bohlsen
Am Silberberg 1

Golddörfer-Wanderweg

Dieser Rundwanderweg verbindet zwei der schönsten Dörfer Deutschlands – Bohlsen und Böddenstedt.

Die beiden typischen Heideorte wurden in dem Wettbewerb „Unser Dorf soll schöner werden“ mit der Goldmedaille ausgezeichnet. Der Weg führt durch Wald und Feld, vorbei an alten Treppenspeichern und hin zu romantischen Niedersachsenhäusern und mächtigen Hofeichen.

Die reizvolle Landschaft, leicht hügelig, mit breiten Feldrainen und Hecken, bietet Lebensraum für eine vielfältige Flora und Fauna.

Wegmarkierung

↔ 6,3 km

ca. 1:50 Std.

Ebstorf
Parkplatz Domänenplatz

Schöpfungsweg

Der Wander- und Pilgerweg führt vom Kloster Ebstorf durch Wald und Flur an neun Bildtafeln vorbei.

Die farbenfrohen Bilder von Werner Steinbrecher weisen auf die in der Bibel beschriebenen Schöpfungstage (nach 1. Mose 1) hin und interpretieren die Schöpfung aus christlicher und gleichzeitig zeitgemäßer Perspektive.

Start der Tour ist nahe des Klosters Ebstorf, ein aus dem Mittelalter erhaltenes Klosteranwesen, das die berühmte Ebstorfer Weltkarte beherbergt.

Der Weg endet am Arboretum in Melzingen, einem Baumgarten mit über 800 verschiedenen Pflanzen aus aller Welt.

Wegmarkierung

4 km

ca. 1 Std.

Ebstorf

Hans-Rasch-Weg 1, Parkplatz vor Schwimmbad

Rundwanderweg Ahrensberg

Der reizvolle Rundwanderweg bei Ebstorf führt durch Felder, Wiesen und abwechslungsreiche Waldstücke.

Der Waldwanderweg ist besonders für Familien geeignet. Auf dem kreuzenden Naturlehrpfad erfährt man Interessantes zu den verschiedenen Baumarten.

Besonders eindrucksvoll sind die üppigen Adlerfarne und ein Hohlweg, der „Grüne Tunnel".

Im Anschluss bietet sich ein Besuch des Klosters Ebstorf mit der berühmten Ebstorfer Weltkarte an.

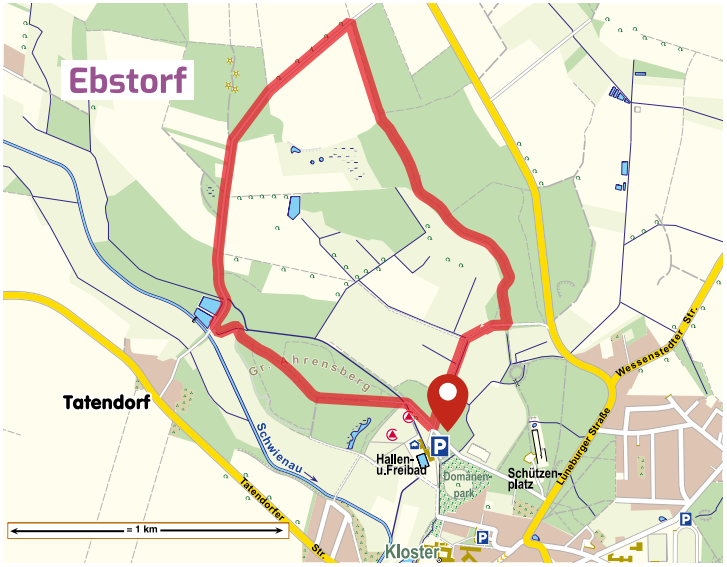

InspirationsWeg

Wegmarkierungen

12,6 km

ca. 3:35 Std.

Ebstorf/ Hanstedt I

Feldsteinkirche Hanstedt I

Auferstehungs- und Inspirationsweg

Der Wanderweg verläuft von Hanstedt I zum Kloster Ebstorf auf dem Auferstehungsweg; der Rückweg von Ebstorf über Oetzfelde führt über den Inspirationsweg.

In der Tradition von Pilgerwegen wurden auf dem ersten Abschnitt des Weges 13 Bildtafeln von Werner Steinbrecher zum biblischen Thema der Auferstehung gestaltet.

Der Inspirationsweg hat auf 15 von Frauke Thein geschaffenen Tafeln „das Leben" zum Thema. Anhand von Bildern und Texten werden Gefühle wie Angst, Unbeschwertheit oder Harmonie in ihrer Vielfalt und Gegensätzlichkeit sichtbar.

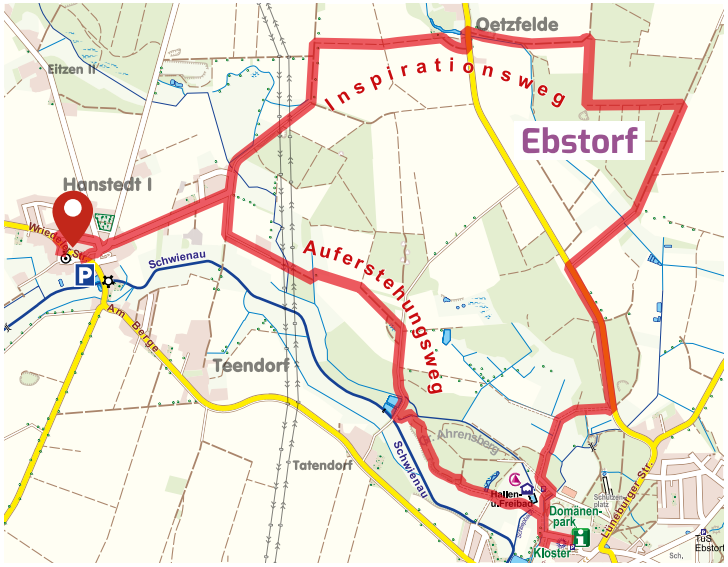

Wegmarkierung

15 km

ca. 4 Std.

Bad Bevensen

Parkplatz Kloster Medingen

Zwei Heideklöster und ein Pilgerweg

Der Jakobsweg, ein seit über 1.000 Jahren bestehender Pilgerweg, verbindet die beiden Klöster Medingen und Ebstorf.

Starte in Medingen nach einer Führung in dem klassizistischen Damenstift oder einer stillen Einkehr in der Klosterkirche St. Mauritius. Vom Konvent führt der Weg durch Wald und Wiesen bis nach Seedorf, einem ursprünglichen Heidedorf mit viel Charme.

Über den „Goldberg" und durch die Feldmark gelangst Du zum Klosterflecken Ebstorf. Hier ist der Besuch des Klosters mit seiner berühmten Weltkarte geradezu ein Muss.

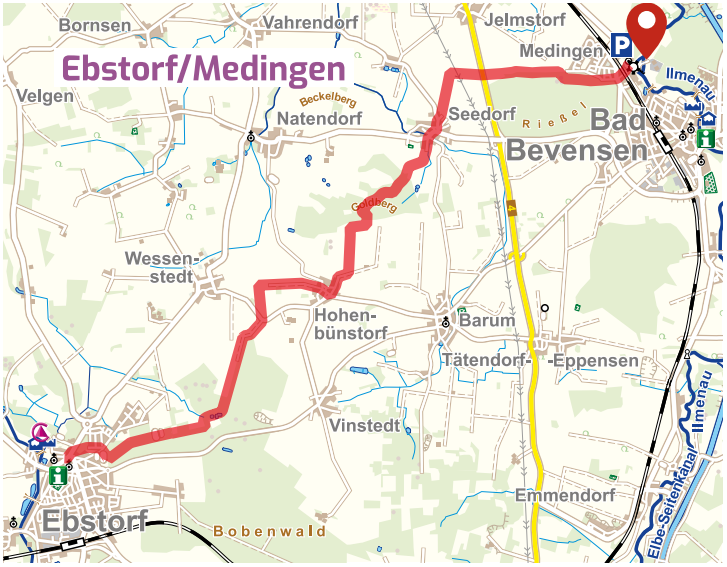

Rundwanderweg Wiesensee

Ein schöner Wanderweg – am Wiesensee entlang, durch Altenebstorf und über Felder und die „Apfelallee" wieder zurück.

Der Wiesensee mit seiner schönen Holzbrücke ist ein Paradies für Angler.

In Altenebstorf wurde der Legende nach vor über 1.000 Jahren die erste Kapelle gebaut und „Ebbekestorpe" (Ebstorf) gegründet.

Entlang der Bahngleise folgst Du ein Stück der alten „Amerika-Linie". Ein unbefestigter Weg führt durch die Felder und geht dann befestigt weiter als sogenannte „Apfelallee".

Wegmarkierung

8 km

ca. 2 Std.

Ebstorf

Mühlenteich am Kloster Ebstorf

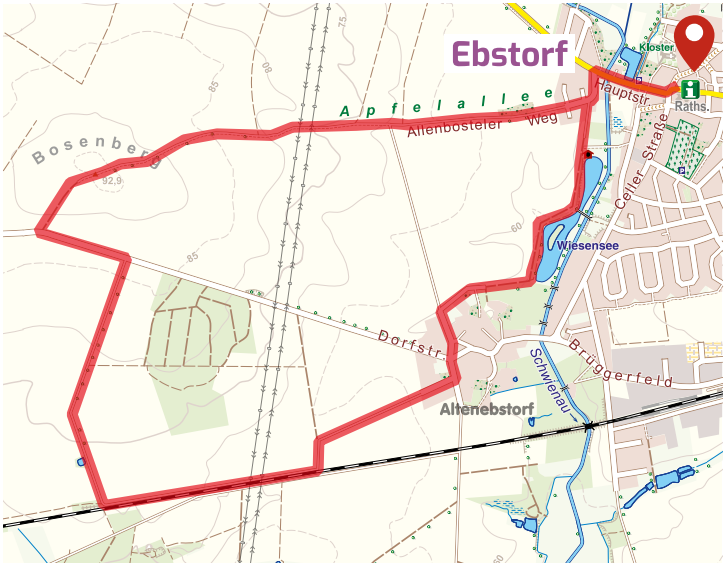

THERMEplus
BAD BEVENSEN

* Bei ausgewählten Gastgebern der THERMEplus®-Partnerschaft

Urlaub. Mit Vorteil.

Gönnen Sie sich bei uns eine kleine Auszeit. Hier können Sie aufatmen und zur Ruhe kommen. Ihr Vorteil: Sie bekommen während Ihres Aufenthaltes in Bad Bevensen für jede Übernachtung* freien Eintritt in die Jod-Sole-Therme.

Dahlenburger Straße 3
29549 Bad Bevensen
Tel.: 05821 5776
www.jod-sole-therme.de

JOD·SOLE THERME
BAD BEVENSEN

Grün: 4 km
Rot: 8 km
Gesamt: 12,2 km

Gesamt:
ca. 3:30 Std.

Eimke/
Ellerndorf
Wanderparkplatz Eimke oder Parkplatz an der Ellerndorfer Heide

Eimke – Ellerndorfer Wacholderheide

In der größten Heidefläche unserer Region erleben Wandernde, wie es Jahrhunderte lang in der Lüneburger Heide aussah.

Wacholderbüsche und die hügelige Landschaftsform verleihen dieser geschützten Landschaft ihre besondere Ausstrahlung. In der Heideblüte von August bis September ist der Schäfer mit seiner Schnuckenherde regelmäßig vor Ort.

Ab zehn Personen sind geführte Wanderungen möglich. Magische Momente werden im Rahmen einer Vollmondwanderung erlebbar.

Rundwanderweg Eimke-Wichtenbeck

Der Rundwanderweg führt durch Wälder, Wiesen und Felder und ist sehr gut für Familien geeignet.

Gestartet wird an der Feldsteinkirche aus dem 14. Jahrhundert in Eimke. Die gewaltige Stieleiche auf dem Kirchhof ist ein Naturdenkmal und soll 400 Jahre alt sein.

Der Wanderweg quert zweimal den Flusslauf der noch jungen Gerdau und kreuzt die schönsten Teile des Gerdautales. In Wichtenbeck lädt ein kleines Freibad zur Erfrischung ein.

Rundwanderweg
Wichtenbeck – Eimke
Unterwegs in ... Suderburger Land

Wegmarkierung

7,3 km

ca. 2 Std.

Eimke
Dorfstraße 8

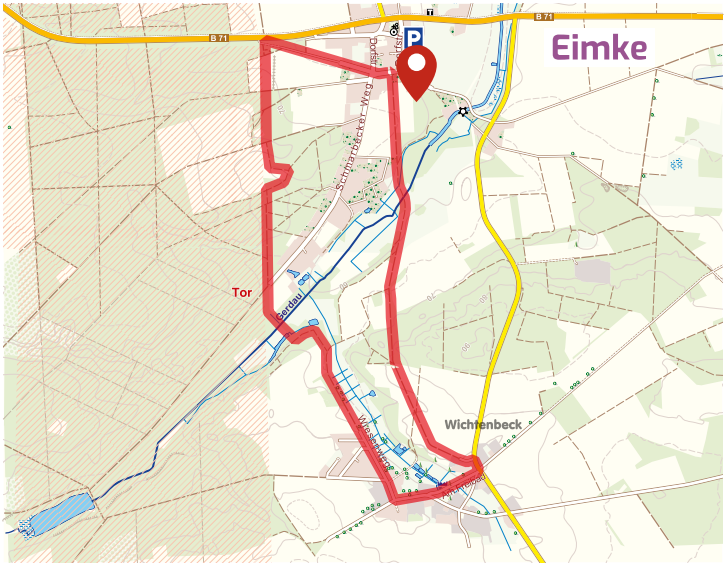

Wegmarkierung

↔ 3,3 km

ca. 1 Std.

Hösseringen
Parkplatz
Museumsdorf
Hösseringen

Waldgeschichtspfad Schooten

Ein herrlicher Mischwald mit sehr alten Baumbeständen lädt ein, in seine wechselvolle Geschichte einzutauchen.

Wer sind die „Schwarzen Männer", was haben Schweine im Wald zu suchen und woher kommen die Findlinge? Auf zehn Informationstafeln liefert das quietschvergnügte Schwein „Sudl" die passenden Antworten.

Wandernde erfahren außerdem, was es mit dem Schootenwall auf sich hat und kommen am Alten Celler Heerweg vorbei. Der familienfreundliche Rundweg beginnt und endet am Parkplatz des Museumsdorfes Hösseringen.

Wassererlebnispfad Hardautal

Die Heideflüsse bilden eine abwechslungsreiche Auenlandschaft mit vielfältiger Flora und Fauna.

An der ausgeschilderten Strecke geben zahlreiche Informationstafeln Auskunft über die Tier- und Pflanzenwelt, Besonderheiten der Region sowie die verschiedensten Arten der Nutzung des Wassers durch den Menschen.

Der familienfreundliche Naturpfad kann in mehreren Teilstrecken, auch in Verbindung mit den Bahnhöfen Suderburg und Uelzen, erwandert werden. Hinweistafeln für Kinder laden zu Spiel und Spaß ein.

Wegmarkierung

↔ 53,6 km

ca. 14:30 Std.

Verschiedene Etappen möglich

Mehrere Ausgangspunkte

Wegmarkierung

↔ 6,8 km

ca. 2 Std.

Hösseringen
Aussichtsturm
Lerchenberg

Turmwanderweg blau

Rundwanderweg vom Aussichtsturm nach Räber und zum Hardausee.

Die Wanderung startet am Aussichtsturm, einem Sendeturm, der im Jahr 2003 zwischen Hösseringen und Räber errichtet wurde. 180 Stufen führen zur Aussichtsplattform, die sich in etwa 32 Metern Höhe befindet und einen Rundblick über das Suderburger Land gewährt. Nun gilt es, zwei Seen zu erwandern: Rund um den Räberspringsee bei Räber breitet sich eine feuchte Auenlandschaft aus, die über einen Bohlensteg erkundet wird. Durch Feld und Flur geht es weiter zum Hardausee, wo Sandstrand und Kiosk zur Rast einladen.

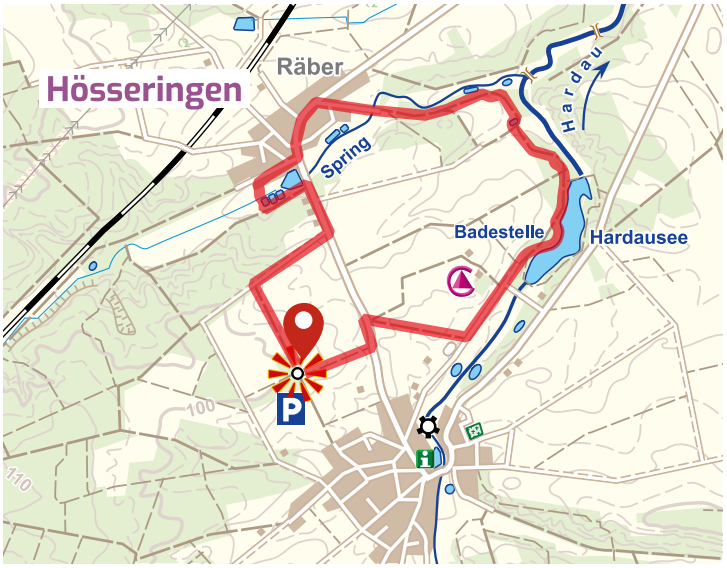

Turmwanderweg gelb

Wanderung vom Aussichtsturm zum Hardausee mit der nördlichsten Talsperre Deutschlands.

Vom Aussichtsturm geht es in nordöstlicher Richtung auf einem landwirtschaftlichen Weg durch die Felder, die zu jeder Jahreszeit von Anbau und Ernte erzählen.

Ein Feldweg führt zum Hardausee, der mit seiner 8 ha großen Wasserfläche, dem schönen Sandstrand und dem Kiosk zu Rast, Erfrischung und bei gutem Wetter zu einem Sonnenbad einlädt.

Weiter geht es am Campingplatz und dem Sportplatz Hösseringen vorbei zurück zum Aussichtsturm.

Wegmarkierung

↔ 5,3 km

ca. 1:30 Std.

Hösseringen
Aussichtsturm
Lerchenberg

Wegmarkierung

3,2 km

ca. 1 Std.

Hösseringen
Aussichtsturm Lerchenberg

Turmwanderweg rot

Landidylle auf kurzer Strecke

Vom Aussichtsturm führt ein landwirtschaftlicher Weg ins Heidedorf Hösseringen. Hier befindet sich die alte Dorfschule, die heute ein Dorfcafé und Tante-Emma-Laden beherbergt.

Am „Haus des Gastes" am Räber Weg besteht von April bis Oktober die Möglichkeit, sich über die Besonderheiten des Suderburger Landes zu informieren. Direkt nebenan bietet ein historischer Treppenspeicher ein spannendes Fotomotiv. Ein kleiner Abstecher führt zum Mühlenteich mit Rastplatz und Wassertretanlage.

Turmwanderweg grün

Natur, Kultur und Geschichte erleben auf dem Rundwanderweg in Hösseringen.

Der Weg führt über Hösseringen hinauf in den „Schooten", einem Mischwald mit alten Baumbeständen. Über ein Teilstück des Waldgeschichtspfads „Schooten" (S. 26) wird das Museumsdorf Hösseringen erreicht. Es macht mit allen Sinnen greifbar, wie früher in der Lüneburger Heide gelebt und gearbeitet wurde. Teil des Museumsgeländes ist der historische Landtagsplatz, auf dem zwischen 1532 und 1652 die Landtage der Lüneburger Landstände stattfanden. Durch das Hardautal geht es auf einer Teilstrecke des „Kulturhistorischen Wassererlebnispfades Hardautal" (S. 27) zurück zum Turm.

Wegmarkierung

8,4 km

ca. 2:30 Std.

Hösseringen
Aussichtsturm Lerchenberg

BESTER WEIN AUS DER LÜNEBURGER HEIDE

WITT

Familie Alvermann | Bäckerstraße 2 | 29584 Groß Thondorf
Verkauf ab Hof oder Versand direkt zu Ihnen nach Hause
... oder Natur genießen beim ***Weinwandern***

Tel. 05828-487 | lecker@witt-wein.de | www.witt-wein.de

---

barrierefreies Handwerks Museum Suhlendorf

Die Türen stehen offen

Von Ende März bis Ende Oktober
Dienstag bis Sonntag und an Feiertagen
Herzlich willkommen

Museumsverein Suhlendorf e.V. · Tel. 05820 370
Mühlenweg 15 · 29562 Suhlendorf
www.handwerksmuseum-suhlendorf.de

Sülfmeister Heidekräuter

Der Sülfmeister Heidekräuterlikör ist mit 37 sorgfältig ausgesuchten Kräutern versehen, die ihm seine unvergleichliche Note verleihen. Ein kräuterbetontes sowie kraftvolles Bouquet prägt diesen einzigartigen Likör aus der Lüneburger Heide und verspricht einen unwiderstehlichen Kräutergenuss.

Erhältlich bei unseren regionalen Partnern im Fachhandel in Lüneburg und Umgebung

---

FAMILIENBETRIEB
HOFMIELMANN

Wir leben Familie!
www.hof-mielmann.de
Hauptstr. 28 · 29394 Lüder
Tel. 05824 / 96500
info@hof-mielmann.de

Bauerncafé

„To´n olln Peerstall“

- **Selbstgebackene Torten & Kuchen**
- **Kaffee-, Tee- & Eisspezialitäten**
- **Familienfeiern aller Art**
  bis 150 Personen
- **Schirmbar**
- **Cafégarten & rustikaler Grillwagen**
- **Hotel & Ferienwohnungen**
- **Streicheltiere & Kinderspielplatz**
- **Frühstück & Mittagstisch**
  für Gruppen nach Anmeldung
- **Tages- & Betriebsausflüge**
- **Kutsch- & Planwagenfahrten**
  bis 80 Personen in das Naturschutzgebiet „Lüder Bruch“ & die Bad Bodenteicher Heide

Öffnungszeiten
Mittwoch bis Sonntag von 14 bis 18 Uhr *oder nach Vereinbarung*
Montags & dienstags geschlossen

Museumsdorf Hösseringen
Landwirtschaftsmuseum Lüneburger Heide

Das Ausflugsziel für die ganze Familie

Handwerk · Aktionstage
Ausstellungen · Heidefläche
alte Haustierrassen u.v.m.

Landtagsplatz 2 | 29556 Hösseringen
Tel. 05826 1774 | museumsdorf-hoesseringen.de

Wegmarkierung

3,2 km

ca. 1 Std.

Lintzel
Parkplatz Revierförsterei

Blauer Waldlehrpfad

Wald erleben mit allen Sinnen

Über Stock und Stein, Moos und Laub, Nadelstreu, Humus oder festen Sand – der Blaue Waldlehrpfad, einst entstanden aus einer Heidefläche, bietet spannende Naturbegegnungen für die ganze Familie. Urwüchsige Baumriesen und moosbehangene Tannen säumen den Weg, schmale, verschlungene Pfade führen zu romantischen Flecken. Quasi im Vorbeigehen lernt man allerlei Wissenswertes zur Flora und Fauna, entdeckt Findlinge aus Granit und Gneis, die bereits vor vielen Millionen Jahren entstanden sind und erfährt, welche Bedeutung Totholz für einen intaktes Waldsystem besitzt.

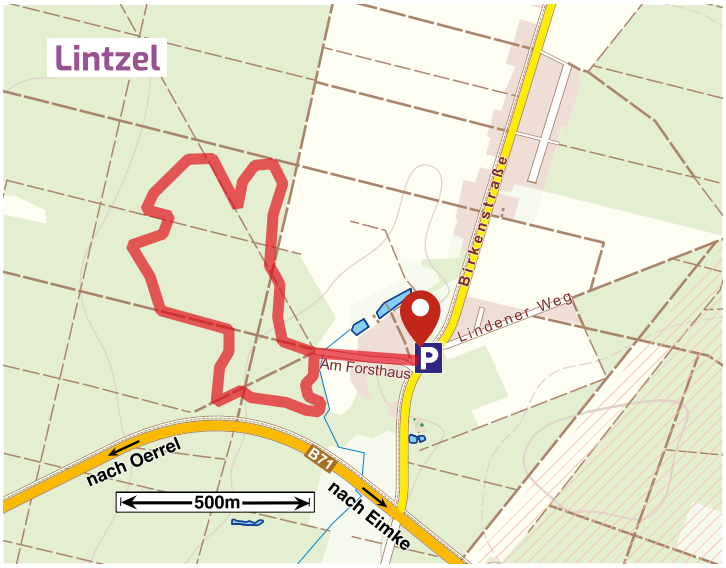

Ilkenberg – der „Heilige Berg“

Sagenhafte Kultstätte am „Heiligen Berg“

Unter den „sagenhaften“ Orten der Region nimmt der Ilkenberg einen besonderen Platz ein. Über Generationen erzählte man sich von heidnischen Kultstätten, die sich einst auf seinem Gipfel befanden. Später sollen die ersten Christen den Platz für Gottesdienste genutzt haben.

Belege für diese Überlieferungen fehlen, doch der Weg auf die Anhöhe lohnt sich und bietet einen herrlichen Landschaftsblick. Bei einem Abstecher in das barrierefreie Handwerksmuseum Suhlendorf erfährst Du Wissenswertes zu alten Berufen und zur Mühlengeschichte.

Wegmarkierung

6 km

ca. 1:30 Std.

Suhlendorf
Parkplatz Handwerksmuseum

Wegmarkierung

↔ 1,7 km

ca. 0:30 Std.

Uelzen
Parkplatz Hagenskamp

Wildgatter im Stadtwald

Familien-Wanderung entlang der Uelzener Wildgatter

Der Uelzener Stadtwald mit seinen breit ausgebauten, kinderwagentauglichen Wanderwegen ist ein beliebtes Ausflugsziel. Unser Rundgang führt Dich entlang ausgedehnter Gehege mit heimischen Wildtieren. Schwarz-, Dam- und Rehwild lässt sich hier aus nächster Nähe beobachten. Bei Kindern besonders beliebt sind die Wildschweine – vor allem wegen der niedlichen Frischlinge. Ein Streichelgehege mit Ziegen, eine große Fasanen-Voliere und zwei Uhus, das Uelzener Wappentier, vervollständigen den kostenlosen Mini-Zoo. In direkter Nähe lädt ein großer Spielplatz zum Toben und Klettern ein.

Romantische Auenwanderung

Auf idyllischen Waldwegen, durch Auen und Felder erkundest Du auf ca. 10 km einen Teil des Naturschutzgebietes „Ilmenau und Nebenbäche".

Von der Touristinfo folgst Du dem Verlauf der Ilmenau vorbei an einer alt-bronzezeitlichen Grabanlage und Uelzens höchster Erhebung, dem Königsberg (67 m).

In Niendorf passierst Du den Bornbach, eines der saubersten und artenreichsten Fließgewässer in der Lüneburger Heide.

Sehr beliebt ist diese schöne Wegstrecke auch für sportliches Walken oder Nordic-Walken.

Wegmarkierung

↔ 9,8 km

ca. 1:30 Std.

Uelzen
Marktcenter

Nicht ausgeschildert

↔ 0,4 km

ca. 0:30 Std.

Uelzen
Woltersburger Mühle

Friedensweg

Was es heißt, in Frieden zu leben, ist individuell verschieden. Nachdenkenswertes zu diesem wichtigen Thema vermittelt ein besonderer Rundweg an der Woltersburger Mühle.

Auf dem barrierefreien „Friedensweg" in der Auenlandschaft der Wipperau begleiten sieben Plastiken Deinen Spaziergang durch ein wunderschönes Stück Natur. Die Werke aus Holz, Stein oder Metall zeigen, wie die jeweiligen Künstlerinnen und Künstler das Thema „Frieden" künstlerisch interpretiert haben.

Sie laden zum stillen Verweilen und zum Nachdenken darüber ein, was „Frieden" für Dich bedeutet.

Historische Stätten an der Wipperau

Historische Schätze und herrliche Landschaft erleben

Die Wanderung beginnt im „historischen Zentrum" Oldenstadt. Aus den Siedlungen, die im Bereich der Woltersburg und des ehemaligen Klosters Oldenstadt entstanden, entwickelte sich die Stadt Uelzen.

Am Oldenstädter See befindet sich das Rauchhaus, ein typisches Bauernhaus der Lüneburger Heide mit einem wunderschönen Rastplatz. Sehenswert ist das Areal der Woltersburger Mühle (mit Café), das von arbeitslosen Menschen im Rahmen eines mehrjährigen Projekts restauriert wurde.

Wegmarkierung

↔ 6,2 km

ca. 2 Std.

Uelzen
Parkplatz am Kloster Oldenstadt

Wegmarkierung

↔ 4,2 km

ca. 1:10 Std.

Wieren/Könau
Parkplatz an der K6 bei Könau

Naturerlebnispfad Esterauniederung

Auf dem Rundweg wird der Besuch der Esterauniederung zum Erlebnis.

Im Erlebnisraum Esterauniederung, 2018 ausgezeichnet mit dem Niedersächsischen Umweltpreis, leben viele selten gewordene Tiere und Pflanzen. Am Wegesrand gibt es auf Informations- und Thementafeln viele interessante Informationen über Flora und Fauna einer typischen Niederungslandschaft.

Ein Beobachtungsstand erlaubt einen weiten Blick über die Beweidungsflächen. In Kroetzmühle befindet sich eine vollständig erhaltene, noch funktionstüchtige Wassermühle aus dem Jahr 1920.

Fernwanderweg Via Scandinavica

Ein besonderes Erlebnis: Wandern auf dem Jakobsweg zwischen Lüneburg und Celle.

Diese Etappe des insgesamt 655 km langen Weges beginnt am Kloster Lüne und führt entlang der Ilmenau über Bienenbüttel bis nach Bad Bevensen. Weiter geht es vom Kloster Medingen bis zum Kloster Ebstorf (siehe S. 20).

Durch kleine Heidedörfer gelangt man nach Suderburg zur St. Remigius Kirche und am Hardausee entlang über Hösseringen durch die Kiefernwälder nach Eschede und Celle.

Wegmarkierung

↔ 130,6 km

ca. 32:35 Std.

Lüneburg
Kloster Lüne

Wegmarkierung

↔ 34,7 km

ca. 5:45 Std.

Schnega
Oldendorfer Mühle

Fernwanderweg E6

Der insgesamt 6.300 km lange Fernwanderweg beginnt im nördlichen Finnland und führt bis in die Türkei.

Eine Etappe führt von der Oldendorfer Mühle (bei Schnega) über Bad Bodenteich nach Hankensbüttel.

Touristische Highlights dieser Etappe sind Bad Bodenteich mit der Burg und ihren Museen, dem Kurpark am See, dem Waldbad und den Heideflächen. Ebenso sehenswert sind Hankensbüttel mit dem einmaligen Otterzentrum und das Kloster Isenhagen.

© M. Tiemann

L O C I

Dein digitaler Urlaubs- und Freizeitbegleiter für die Heideregion Uelzen

Erlebe die Schönheit der Heideregion Uelzen in der Lüneburger Heide mit unserer neuen Smartphone-App „LOCI". Ob als Einheimischer, Urlaubsgast oder Tagesbesucher, hier findest Du alles, was Du für einen unvergesslichen Aufenthalt benötigst.

Sehenswürdigkeiten, Rad- und Wandertouren, Übernachtungsmöglichkeiten und Gastronomieangebote – Dein digitaler Urlaubsbegleiter ist immer dabei und präsentiert Dir die Angebote und Möglichkeiten in Deiner unmittelbaren Umgebung. Lass Dich von der Schönheit der Lüneburger Heide verzaubern und mache Deinen Aufenthalt zu einem unvergesslichen Erlebnis. Hole Dir jetzt die kostenlose App und starte Deine Entdeckungsreise durch den Landkreis Uelzen.

„LOCI" findest Du über den nachstehenden QR-Code oder die Website **https://pwa.heideregion-uelzen.de**. Die „Progressive Web App" kann von jedem Gerät aus aufgerufen werden. Du musst nichts herunterladen oder installieren. PWA's verbrauchen weniger Speicher, sind schneller als herkömmliche Apps, können auch offline genutzt werden und Dich per Push-Benachrichtigung über besondere Orte oder Ereignisse informieren.

HEIDEREGION UELZEN

LÜNEBURGER HEIDE

Lüneburger Heide

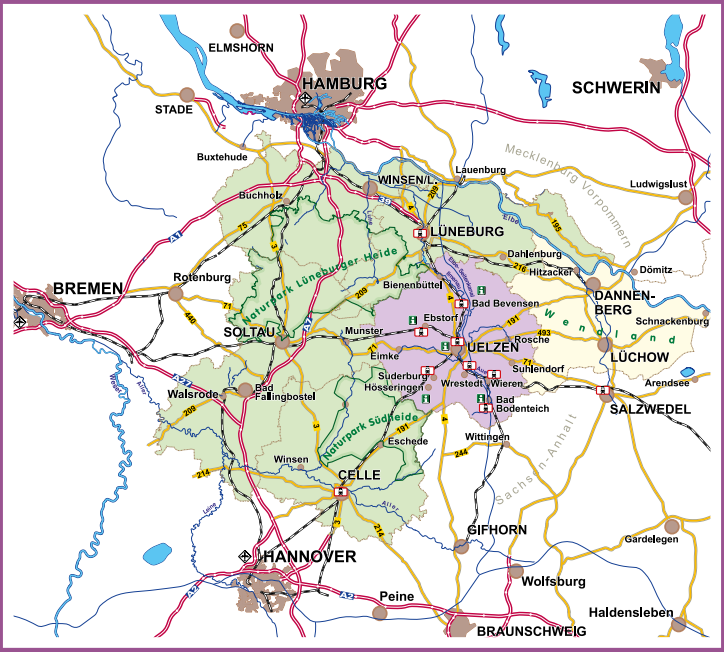

HeideRegion Uelzen e. V.

Herzogenplatz 2 · 29525 Uelzen

Tel. 0581 7 30 40

info@heideregion-uelzen.de

www.heideregion-uelzen.de